

# Carte de NOUVELLE-CALÉDONIE



Située au cœur du Pacifique Sud, au sein d'une zone maritime de près de 1,5 million km<sup>2</sup>, l'archipel, d'une superficie totale de 18 575 km<sup>2</sup>, comprend la Grande Terre, les Îles Loyauté (Lifou, Maré, Ouvéa et Tiga), l'Île des Pins, les Îles Bélep et quelques îlots lointains.

Ceinturée par une barrière de corail reconnue comme la mieux préservée de la planète, la Nouvelle-Calédonie baigne dans le plus grand lagon fermé du monde! Foisonnant de vie, les lagons calédoniens sont d'ailleurs inscrits au patrimoine mondial de l'humanité depuis 2008.

La Grande Terre s'étend sur 16 750 km<sup>2</sup>, de 400 km de long pour 50 km de large, traversés par une chaîne montagneuse centrale culminant au nord avec le Mont Panié à 1 628 m. Les Îles Loyauté sont des atolls coralliens, entaillées de longues baies profondes, alliant avec grâce des plages de sable blanc, des falaises tranchées dans l'ancien récif et des fonds marins aux couleurs magiques. À la pointe sud-est, la magnifique Île des Pins est bordée de baies paradisiaques et de lagon turquoise.

Baignée par un climat subtropical, la Nouvelle-Calédonie est marquée par deux saisons : l'une chaude et humide de novembre à mars et l'autre plus fraîche de juin à septembre. Les pluies, très irrégulières, se concentrent sur deux périodes plus humides : de décembre à avril et en juin. La température moyenne varie entre 30° en saison chaude et 18° en saison fraîche.

Grâce à ce climat tempéré, à l'origine géologique très particulière de la Calédonie et à son isolement, une biodiversité incroyable s'y épanouit et s'y maintient. Une faune et une flore variées, au taux d'endémisme exceptionnel, se sont ainsi développées en toute liberté dans la mangrove, la savane, le maquis et la forêt.

## Découvrez ses 5 régions touristiques



Presqu'île cosmopolite ! Entre douceur de vivre océanique et dynamisme urbain, posez vos valises dans l'un des hôtels de charme de la capitale, puis alternez fanfane et activités nautiques, shopping et pauses gourmandes, visites culturelles et soirées festives...

📍 : **Nouméa, Dumbéa et Païta.**



Lagon paradisiaque ! Entrez dans la carte postale au cœur d'archipels préservés, bordés par le plus grand lagon du monde, pour un voyage romantique inoubliable fait de plages de sables blancs, de forêts de pins colonnaires, d'eaux cristallines et de dépaysement en tribu.

📍 : **Île des Pins, Maré, Tiga, Lifou, Ouvéa et les Îles Bélep.**



Esprit pionnier ! Pour une expérience authentique et dépayssante dans les grandes plaines de l'Ouest, plongez dans le monde «broussard» en accompagnant ses éleveurs de bétail, tout droit sortis d'un western, dans leurs balades à cheval ou à la chasse au cerf.

📍 : **Boulouparis, La Foa, Farino, Moindou, Bourail, Poya, Pouembout, Koné, Voh, Kaala-Gomen, Koumac et Paum.**



L'Âme Kanak ! Sur la Côte Est, la nature verdoyante à flanc de montagne invite à la randonnée en forêt et à la baignade au pied des cascades. C'est dans ce décor original, en tribu, que les Kanak vous initieront aux mystères de leur riche culture millénaire

📍 : **Thio, Sarraméa, Canala, Kouaoua, Houailou, Ponérihouen, Poindimié, Touho, Hienghène, Pouébo et Ouégoa.**



Terre d'aventure ! Aventurez-vous sur la pointe sud de la Grande Terre dans le domaine des baroudeurs et des amoureux de grands espaces vierges! Ces terres rouges arides, striées de lacs et de rivières, entourées d'une flore préhistorique, sont un appel à l'évasion et aux activités de plein air.

📍 : **Yaté et Mont-Dore.**

## CARTE ROUTIÈRE & TOP 50 EXPÉRIENCES



## NOUVELLE CALÉDONIE TOURISME

NOUMÉA - PARIS - SYDNEY - AUCKLAND - TOKYO  
+687 24 20 80 | info@nctourisme.com



Retrouvez tous nos prestataires touristiques, événements, conseils et offres promos sur [www.nouvellecaledonie.travel](http://www.nouvellecaledonie.travel)

## INFOS PRATIQUES

### PRENDRE LA ROUTE

En Calédonie, comme en France métropolitaine, on roule du côté droit à une vitesse maximale de 110 km/h sur les grands axes et de 50 km/h dans les zones bâties. Pour circuler, vous trouverez un large choix de véhicule à la location ou vous pouvez utiliser les différents transports publics ([kedai.nc](http://kedai.nc)) et privés.  
**Remarque :** s'il y a bien des stations-service sur l'ensemble de l'île, leurs horaires d'ouverture peuvent être limités, les dimanches et jours fériés, dans les zones les moins peuplées.

### EMBARQUER POUR LES ÎLES


Pour quitter la Grande Terre et rejoindre les autres îles de l'archipel en moins de 40 min, les voyageurs ont la possibilité de prendre un vol domestique depuis les zones bâties. Pour circuler, vous trouverez un large choix de véhicule à la location ou vous pouvez utiliser les différents transports publics ([kedai.nc](http://kedai.nc)) et privés.  
**Remarque :** s'il y a bien des stations-service sur l'ensemble de l'île, leurs horaires d'ouverture peuvent être limités, les dimanches et jours fériés, dans les zones les moins peuplées.

### DEMANDER DE L'AIDE

**INFOS TOURISTIQUES**  
Sud Tourisme : (687) 30 90 01  
Îles Loyauté Explorer : (687) 27 70 50  
Tourisme Province Nord : (687) 27 78 05  
**Renseignements téléphoniques :** 1012 (115 F / appel)

**NUMÉROS D'URGENCE**  
(appel gratuit)  
**Pompiers :** 18  
**Police :** 17  
**Secours en mer :** 16  
**SAMU :** 15

# 50 EXPÉRIENCES TOURISTIQUES INCONTOURNABLES



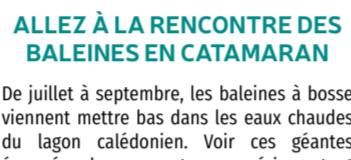
## ADMIREZ LES CAGOUS AU PARC DE LA RIVIÈRE BLEUE

Le Parc Provincial de la Rivière Bleue est le parc le plus visité en Calédonie et le plus représentatif de la faune et la flore calédoniennes. Il abrite la plus grande population de cagous du pays.emblème national, cet oiseau local ne peut pas voler et à la particularité originale d'aboyer. L'entendez-vous ?



## DANSEZ AVEC LES RAIES MANTA

Les lagons calédoniens regorgent de merveilles sous-marines dont l'une d'entre elles la raie Manta. Ce diable des mers que tout plongeur rêve d'observer se rencontre aussi bien en randonnée palmée, notamment à l'Île des Pins et aux Îles Loyauté, qu'en plongée bouteille sur tout le territoire. Une expérience inoubliable!



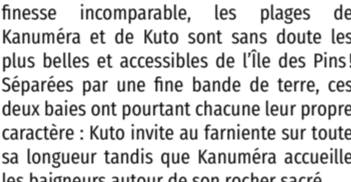
## ALLEZ À LA RENCONTRE DES BALEINES EN CATAMARAN

De juillet à septembre, les baleines à bosse viennent mettre bas dans les eaux chaudes du lagon calédonien. Voir ces géantes émergées des eaux est une expérience tout simplement extraordinaire! Le mieux pour assister à ces moments exceptionnels est de partir en catamaran depuis la baie de Prony dans le Grand Sud ou depuis Nouméa.



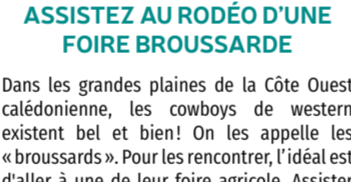
## DÉGUSTEZ LA VANILLE DE LIFOU CHEZ LES PRODUCTEURS

La vanille est un des produits phares du pays. Rien de mieux qu'une petite visite de culture à Lifou pour la goûter! Les producteurs se feront une joie de vous accueillir. Très appréciée, il existe aussi des champs à Maré, l'Île des Pins et Païta et il est également possible de l'acheter dans les marchés et les grandes surfaces.



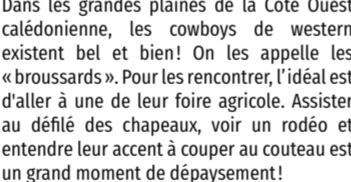
## APPRÉCIEZ LES SUPERBES BAIES DE KUTO ET KANUMÉRA

Connues pour leurs sables blancs d'une finesse incomparable, les plages de Kanuméra et de Kuto sont sans doute les plus belles et accessibles de l'Île des Pins! Séparées par une fine bande de terre, ces deux baies ont pourtant chacune leur propre caractère : Kuto invite au fanfane sur toute sa longueur tandis que Kanuméra accueille les baigneurs autour de son rocher sacré.



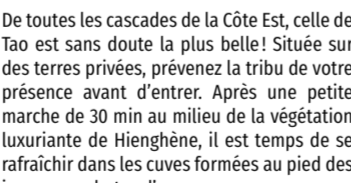
## DÉGUSTEZ LES PRODUITS LOCAUX DU MARCHÉ

Le plus grand marché de Nouméa se trouve à port Moselle. Se promener d'étals en étals au fil des saveurs et des couleurs est un bonheur pour les sens. Entre fruits et légumes tropicaux, poissons du pacifique, spécialités locales, boulangerie, artisanat, cadeaux souvenirs... il n'y a que l'embaras du choix!




## BAGNEZ-VOUS AU PIED DE LA CASCADE DE TAO

De toutes les cascades de la Côte Est, celle de Tao est sans doute la plus belle! Située sur des terres privées, prévenez la tribu de votre présence avant d'entrer. Après une petite marche de 30 min au milieu de la végétation luxuriante de Hienghène, il est temps de se rafraîchir dans les cuves formées au pied des immenses chutes d'eau.



## DÉTENDEZ-VOUS DANS LE SPA DE VOTRE HÔTEL

Les hôtels haut de gamme de Nouvelle-Calédonie disposent pour la plupart d'un spa et d'un institut de massages. Rien de tel pour faire d'un séjour un pur moment de bien-être et de détente! Certains proposent même des massages au bord de l'eau avec vue dégagée sur le Pacifique et le doux bruit des vagues...



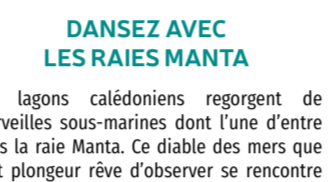
## BALADEZ-VOUS DANS LE PARC DES GRANDES FOUGÈRES

Le Parc naturel des Grandes Fougères est le spot idéal pour découvrir l'incroyable biodiversité spécifique à la Nouvelle-Calédonie. Depuis la commune de Farino, dans la chaîne de montagnes, ce sont plus de 4 535 hectares de forêt tropicale humide qui sont à parcourir en vélo, en footbike, à cheval ou simplement à pied le long de ses sentiers balisés.



## BRONZEZ SUR LA PLAGE DE L'ANSE-VATA

Superbe plage face à l'Îlot Canard et à proximité des commerces, la plage de l'Anse Vata est l'endroit parfait pour un pur moment de détente. Entre deux sessions bronzage, rien de tel que de se rafraîchir dans l'eau du lagon à 28 °C ou prendre une boisson dans l'un des bars ou hôtels alentours... La vie est dure sous les tropiques!



## EXPLOREZ LE RÉCIF À L'AQUARIUM DES LAGONS

Lagons l'Aquarium des Lagons est un incontournable de Nouméa. Il plonge le visiteur au cœur d'un monde bleu magique et coloré. Il donne à voir une exceptionnelle variété de coraux multicolores et fluorescents, poissons tropicaux, crustacés et mammifères, sans compter certaines espèces ne sont visibles qu'en Nouvelle-Calédonie!



## FAITES LA FÊTE SUR LES BAIES DE NOUMÉA

Nouméa sait faire la fête! Les bars et boîtes de nuit de ses baies sont animés du soir au petit matin. Tous les styles de musique et d'ambiance sont réunis. De nombreux festivals et concerts rythment aussi l'année que ce soient dans les salles de spectacles ou les hôtels du bord de mer.



## FAITES LE PLEIN DE NATURE AU PARC FORESTIER

Sur les hauteurs de Nouméa, le Parc Zoologique et Forestier de Nouméa est à la fois un parc animalier, un jardin botanique et un parc naturel. Il donne un bel aperçu des espèces propres au pays : cagou, nautou, gecko, rousette... Une balade au vert avec de nombreuses aires de pique-nique pour petits et grands à ne pas manquer!



## FONCEZ EN JET SKI JUSQU'AUX ÎLOTS DE NOUMÉA

Du fanfane aux sensations fortes, il y en a pour tous les goûts dans le lagon de Nouméa. L'une des manières les plus fun de découvrir ses îlots est le jet ski. À l'heure, à la demi-journée ou journée complète, élanchez-vous sur les vagues jusqu'aux eaux translucides des îlots. Un vent de liberté se fait sentir loin des côtes!



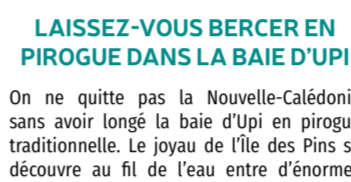
## FRANCHISSEZ EN BAC LA RIVIÈRE DE LA OUIÏÈME

Comme on dit ici, pour comprendre la Calédonie, «passe ton bac d'abord». C'est dire si le Bac de la Ouaïème, dernier bac de Nouvelle-Calédonie et unique moyen de traverser en voiture la rivière entre Pouébo et Hienghène, fait partie du folklore local. En plus, on le retrouve sur l'une des plus belles routes du pays à flanc de falaises verdoyantes.



## GOLFEZ AU DOMAINE DE DÉVA

Niché entre la mer et les montagnes du Domaine de Déva à Bourail, le plus luxueux des golfs calédoniens tient toutes ses promesses. Le parcours 18 trous est technique, l'encadrement pro et la vue sur le lagon superbe. Un vrai moment de plaisir sportif et de sérénité qui se poursuit dans le resort 5 étoiles attentif.



## LAISSEZ-VOUS BERGER EN PIROGUE DANS LA BAIE D'UPI

On ne quitte pas la Nouvelle-Calédonie sans avoir longé la baie d'Upi en pirogue traditionnelle. Le joyau de l'Île des Pins se découvre au fil de l'eau entre d'énormes rochers coralliens en équilibre sur un lagon turquoise incomparable. En plus, on y croise souvent des tortues, des raies et des dauphins!



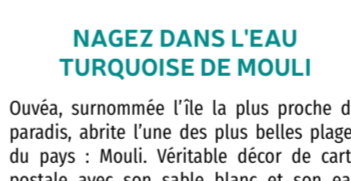
## LONGEZ EN KAYAK LES ROCHES DE HIENGHÈNE

Impossible de passer à côté de cet imposant rocher de calcaire noir sorti des eaux de Hienghène. Sa forme de poule poudeuse géante marque les esprits au point de nourrir les légendes des tribus, qui en font le gardien ancestral de la région et l'un des symboles du pays. Pour s'en rapprocher au plus près et longer les roches de l'Indéraltaie alentours une balade en kayak s'impose!



## LONGEZ LA CÔTE OUBLIÉE EN KAYAK

Robinson en soif d'aventures extrêmes, la Côte Oubliée est l'idéal. Cette étendue de nature sauvage préservée et inhabitée entre Yaté et Thio déconnecte du quotidien. Uniquement accessible par la mer et encadrée par un guide, partez explorer en kayak cette région vierge, en prévoyant matériel de camping et ravitaillement pour 4 jours.




## NAGEZ DANS L'EAU TURQUOISE DE MOULI

Ouvéa, surnommée l'île la plus proche du paradis, abrite l'une des plus belles plages du pays : Mouli. Véritable décor de carte postale avec son sable blanc et son eau limpide, elle incarne le fanfane. Plus haut le pont de Mouli, unique passerelle entre le sud et le nord de l'île, vaut aussi le détour!




## NAGEZ DANS LA PISCINE NATURELLE DE LA BAIE D'ORO

La Piscine de la baie d'Oro est un véritable aquarium naturel d'eau translucide rempli de poissons multicolores. Ce bassin de corail à l'abri des courants est caché dans un écorce de pins colonnaires et de plage de sable blanc. On y accède facilement depuis un sentier au nord de l'Île des Pins ou après une balade en pirogue dans la baie d'Upi.




## NAVIGUEZ VERS LES PLÉIADES DU SUD

Ouvéa est réputée pour la beauté de ses atolls. Une excursion en mer vers les Pléiades du Sud est un incontournable. Direction les motus Gee et Gece pour observer la faune et la flore sous-marines de cette Île Loyauté. Entre tortues, raies Manta, requins, poissons de récif... il n'y a que l'embaras du choix dans ce jardin aquatique coloré et préservé!



## LAISSEZ-VOUS BERGER EN PIROGUE DANS LA BAIE D'UPI

On ne quitte pas la Nouvelle-Calédonie sans avoir longé la baie d'Upi en pirogue traditionnelle. Le joyau de l'Île des Pins se découvre au fil de l'eau entre d'énormes rochers coralliens en équilibre sur un lagon turquoise incomparable. En plus, on y croise souvent des tortues, des raies et des dauphins!



## LONGEZ EN KAYAK LES ROCHES DE HIENGHÈNE

Impossible de passer à côté de cet imposant rocher de calcaire noir sorti des eaux de Hienghène. Sa forme de poule poudeuse géante marque les esprits au point de nourrir les légendes des tribus, qui en font le gardien ancestral de la région et l'un des symboles du pays. Pour s'en rapprocher au plus près et longer les roches de l'Indéraltaie alentours une balade en kayak s'impose!



## LONGEZ LA CÔTE OUBLIÉE EN KAYAK

Robinson en soif d'aventures extrêmes, la Côte Oubliée est l'idéal. Cette étendue de nature sauvage préservée et inhabitée entre Yaté et Thio déconnecte du quotidien. Uniquement accessible par la mer et encadrée par un guide, partez explorer en kayak cette région vierge, en prévoyant matériel de camping et ravitaillement pour 4 jours.



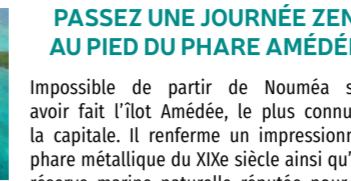
## NAGEZ DANS L'EAU TURQUOISE DE MOULI

Ouvéa, surnommée l'île la plus proche du paradis, abrite l'une des plus belles plages du pays : Mouli. Véritable décor de carte postale avec son sable blanc et son eau limpide, elle incarne le fanfane. Plus haut le pont de Mouli, unique passerelle entre le sud et le nord de l'île, vaut aussi le détour!



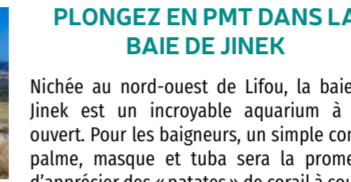
## NAGEZ DANS LA PISCINE NATURELLE DE LA BAIE D'ORO

La Piscine de la baie d'Oro est un véritable aquarium naturel d'eau translucide rempli de poissons multicolores. Ce bassin de corail à l'abri des courants est caché dans un écorce de pins colonnaires et de plage de sable blanc. On y accède facilement depuis un sentier au nord de l'Île des Pins ou après une balade en pirogue dans la baie d'Upi.



## PASSEZ UNE JOURNÉE ZEN AU PIED DU PHARE AMÉDÉE

Impossible de partir de Nouméa sans avoir fait l'Îlot Amédée, le plus connu de la capitale. Il renferme un impressionnant phare métallique du XIXe siècle ainsi qu'une réserve marine naturelle réputée pour ses poissons tropicaux et ses tortues. Entre baignade et détente, la montée au phare offre tout en haut un incroyable panorama à 360° sur le lagon et la barrière de corail!



## PLONGEZ EN PMT DANS LA BAIE DE JINEK

Nichée au nord-ouest de Lifou, la baie de Jinek est un incroyable aquarium à ciel ouvert. Pour les baigneurs, un simple combo palme, masque et tuba sera la promesse d'apprécier des «pattes» de corail à couper le souffle. Un véritable déluge de couleurs et de vie sous-marine à découvrir en toute sérénité le long de deux parcours sous-marins balisés!



## PLONGEZ SUR LA BARRIÈRE DE CORAIL DE POINDIMIÉ

L'archipel abrite la deuxième plus grande barrière de corail au monde. L'un des endroits idéaux pour l'admirer est Poindimié. Ses spots de plongée sont réputés pour être les plus beaux ! Une fois sous l'eau c'est tout un jardin merveilleux de coraux et de poissons multicolores qui se donne à voir.



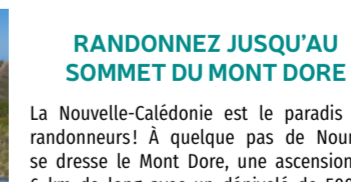
## PARCOUREZ EN VTT LES BOUCLES DE LA NETCHA

À vos pédales, prêts... Partez! Débutant ou vététiste confirmé, les Boucles de la Netcha vous offrent 150 km de circuits balisés suivant des niveaux de difficulté. Parcourez en VTT le Grand Sud et ses terres rouges semblables à l'Australie et dignes de Mars le temps d'une randonnée sportive ou d'une balade à votre rythme.



## PROFITEZ D'UN ACCUEIL EN TRIBU ET GOÛTEZ UN BOUGNA

Il faut vivre un accueil en tribu pour découvrir toute la richesse de la culture millénaire Kanak. «Faire la coutume» (la cérémonie d'accueil), dormir dans une case, manger un bougna (plat de tubercules au lait de coco cuit à l'éouffée)... autant de traditions dépayssantes à partager au contact du peuple autochtone de Nouvelle-Calédonie!




## PROFITEZ DE LA MAGNIFIQUE PLAGE DE WABAO

La plage de Wabao au sud de Maré est simplement magnifique. Sable blanc, eau turquoise, rochers coralliens, cocotiers, pins colonnaires... la carte postale est idéale pour bronzer sur la plage comme pour la baignade.



## RANDONNEZ SUR LE GR NORD

Terre de randonnées, la Nouvelle-Calédonie propose deux sentiers de Grande Randonnée (GR) au nord et au sud pour les amateurs et les plus expérimentés. Le GR\*1 du Nord vous emmènera au cœur du monde mélanésien dans la chaîne de montagnes, de Ponérihouen jusqu'à Touho. Une immersion sportive avec hébergement en tribu sur la Côte Est!




## RANDONNEZ VERS LES TERRASSES DE SHABADRAN

Avec Shabadrán, Maré — la plus sauvage des Îles Loyauté — tient toutes ses promesses. Rejoignez votre guide dans la tribu de Kurine pour entamer une journée d'excursion aussi inoubliable qu'exigeante. Après 30 min de pick-up et 2 heures de marche face à un panorama magique, vous tombez sur une sublime crique d'eau turquoise abritée du fracas des vagues.



## RENCONTREZ LES CALÉDONIENS SUR LA PLACE DES COCOTIERS

Esplanade emblématique du centre-ville de Nouméa c'est sur la Place des Cocotiers que les Calédoniens se retrouvent en semaine. Entouré de rues commerçantes, le lieu est idéal pour trouver ses cadeaux souvenirs et déjeuner. Des concerts et marchés sont aussi organisés tout au long de l'année.




## SAUTEZ EN PARACHUTE À POÉ

Difficile de faire le tri entre l'adrénaline du saut et l'émotion ressentie à la vue du plus grand lagon du monde depuis les airs. L'expérience de sauter à plus de 4000 m de haut et à plus de 200 km/h de chute libre est indescriptible. Tout comme les minutes en suspend une fois le parachute déployé!



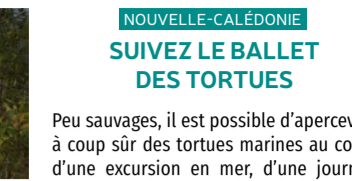
## SAVOUREZ UNE LANGOUSTE SUR L'ÎLOT BROUSSE

Le lagon de l'Île des Pins abrite plein d'îlots aussi magnifiques que déserts, peuplés de cocotiers et de pins colonnaires. En embarquant pour une excursion nautique à la journée, vous nagez dans une eau translucide directement avec les raies Manta et les tortues. Un décor de rêve pour vous tout seul, subligné par la dégustation d'une langouste les pieds dans le sable!

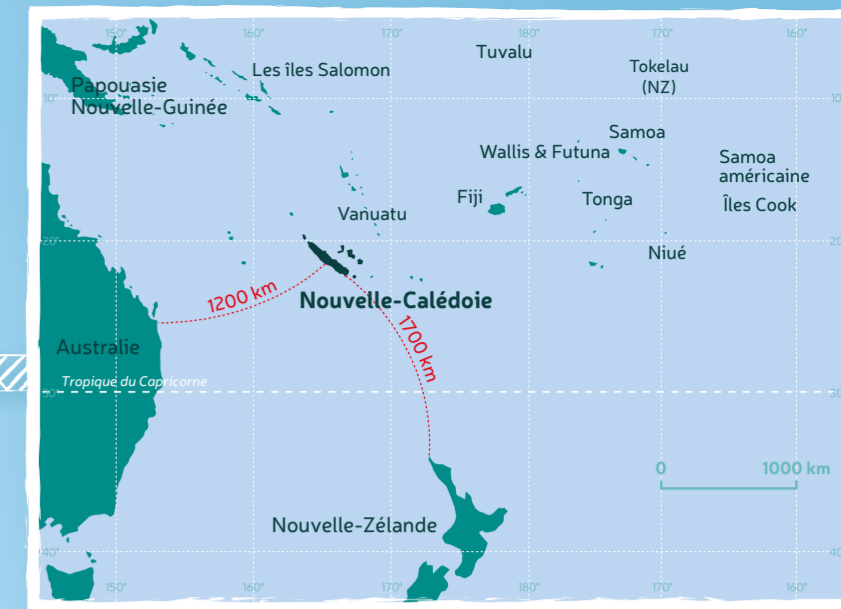


## SUIVEZ LES MAJESTUEUSES FALAISES DE LÉKINY

Pour les Calédoniens qui dit Ouvéa dit Falaises de Lékin. Ces hautes formations calcaires imposantes et percées de grottes se contemplent à pied ou en bateau à fond de verre. Le clou du spectacle est de terminer l'excursion par une randonnée palmée dans l'eau translucide aux pieds des falaises.



# NOUVELLE-CALÉDONIE



- Commune** ○ Boulouparis
- Tribu / Lieu-dit** ● Allou / Trouais
- Site touristique** Coeur de Voh
- Route principale** RT1
- Route secondaire** RPN3
- Route à horaire**
- Piste**
- GR® NC Sentier de grande randonnée
- Point d'information touristique**
- Randonnée pédestre - Centre équestre - VTT**
- Sortie en mer - Activités nautiques - Kayak - Surf**
- Golf - Centre de plongée - ULM**
- Musée - Centre culturel**
- Hôtel/Gîte/Accueil en tribu - Camping**
- Plage - Pique-nique - Point de vue - Cascade**
- Aérodrome - Port - Station service**
- Mise à l'eau - Phare**
- Lagon classés au patrimoine mondial de l'UNESCO**

10 km

**Grande Terre**

89	Boulouparis																								
96	111	Bourail																							
42	57	54	Canala																						
308	219	233	276	Farino																					
160	71	85	128	148	Hienghène																				
282	193	304	250	153	264	Houailou																			
200	111	222	168	120	182	82	282	Kaala-Gomen																	
101	111	45	59	188	40	309	227	Koné																	
300	211	322	268	135	282	18	100	327	Kouaoua																
37	52	59	5	271	123	245	163	64	263	Koumac															
50	39	72	18	258	110	232	150	77	250	13	La Foa														
161	72	183	129	157	143	110	37	248	137	124	111	Moindou													
74	163	170	116	382	234	356	274	175	374	111	124	235	Népoui												
335	246	357	303	100	248	53	135	362	35	298	285	172	409	Nouméa											
235	146	160	203	73	75	167	85	115	185	198	185	122	309	173	Ouvéa										
206	117	131	174	102	46	196	114	86	214	169	156	151	280	202	29	Pouébo									
368	279	247	336	60	208	93	180	248	75	331	318	217	442	40	133	162	Pouembout								
192	103	214	160	128	174	90	8	219	108	155	142	29	266	143	93	122	181	Poum							
356	267	378	324	180	328	74	156	383	56	319	306	193	430	80	241	270	120	164	Poya						
136	47	158	104	184	118	146	64	163	164	99	86	25	210	199	149	178	346	165	329	Sarraméa					
47	62	48	7	281	133	255	173	53	273	10	23	134	121	308	208	179	346	165	329	Thio					
46	135	35	88	354	120	328	246	80	346	83	96	207	120	281	166	419	238	402	182	93	Tontouta				
28	117	124	70	336	188	310	228	129	328	65	78	189	46	363	263	234	396	220	384	164	75	74	Touho		
263	174	188	231	45	103	157	75	143	175	226	213	112	337	145	28	57	105	83	231	139	236	309	291	Voh	
232	143	254	200	152	214	50	32	259	68	195	182	69	306	103	117	146	141	40	124	96	205	278	260	107	Yaté
154	243	250	196	462	314	436	354	255	454	191	204	315	80	489	389	360	522	346	50	290	201	200	126	417	336

**Maré - Nengone**

16,2	Kuriné					
28,4	12,2	Aérodrome La Roche				
42,5	26,3	14,1	Trou de Bone			
41,4	25,2	13	Roh			
38,9	22,7	13,5	Nece			
47,2	31	21,8	32,7	19,3	8,3	Cengéne

**Lifou - Drehu**

17,7	Faïtée Jokin							
33,2	26,9	21,6	Xerengene					
52,4	46,1	40,8	19,2	Aérodrome Wanaham				
36,5	30,2	24,9	3,3	22,1	Druaeulu			
61,7	55,4	50,1	28,5	47,3	25,2	Quai de Wé		
68,7	62,4	57,1	35,5	54,3	32,2	7	Mu	
75,4	69,1	63,8	42,2	61,4	39,3	14,1	71	Xotre

**Ouvéa - Ilaai**

18,5	10,5	Ué (St-Joseph)			
26,3	18,3	7,8	Trou Bleu d'Hanawa		
29,3	21,3	10,8	9	Ulup	
38,5	30,5	20	18,2	9,2	Lekny
					Hwakaio (Mouli)

**Nouméa**

17,7	Faïtée Jokin							
33,2	26,9	21,6	Xerengene					
52,4	46,1	40,8	19,2	Aérodrome Wanaham				
36,5	30,2	24,9	3,3	22,1	Druaeulu			
61,7	55,4	50,1	28,5	47,3	25,2	Quai de Wé		
68,7	62,4	57,1	35,5	54,3	32,2	7	Mu	
75,4	69,1	63,8	42,2	61,4	39,3	14,1	71	Xotre

**Maré - Nengone**

16,2	Kuriné					
28,4	12,2	Aérodrome La Roche				
42,5	26,3	14,1	Trou de Bone			
41,4	25,2	13	Roh			
38,9	22,7	13,5	Nece			
47,2	31	21,8	32,7	19,3	8,3	Cengéne

**Nouméa/Îles**  
Temps de vol

- Île des Pins : 30 mn
- Maré, La Roche : 40 mn
- Lifou, Wanaham : 40 mn
- Ouvéa, Ulup : 40 mn
- Tiga : 40 mn
- Inter-îles, Lifou/Ouvéa : 25 mn

**Nouméa/Îles**  
Trajet en bateau

- Île des Pins, Kuto : 2h15
- Maré, Tadine : 3h45
- Lifou, Wé : 4h45

